

MUNICÍPIO DE SOBRAL

1

Planta de Situação

ESCALA 1/1500

ÁREA DE PAVIMENTAÇÃO (RUA FRANCISCO ALVES PESSOA)	813,63m²
ÁREA DE PAVIMENTAÇÃO (MARINA DOURADO FELIX)	1.522,00m²
ÁREA DE PAVIMENTAÇÃO (RUA JOÃO LOURENÇO DE MELO)	924,60m²
ÁREA DE PAVIMENTAÇÃO (RUA ABILIO DE ALBUQUERQUE)	708,41m²
ÁREA DE PAVIMENTAÇÃO TOTAL	3.968,64m²

2

Corte

ESCALA SEM ESCALA

SECRETARIA DA INFRAESTRUTURA

PROJETO:

PROJETO ARQUITETÔNICO

CONSTRUÇÃO DE PAV. DAS VIAS DE ACESSO À PRAIA DO DISTRITO DE JAIBARAS

INTERESSADO:

PREFEITURA DE SOBRAL

ENDEREÇO:

DISTRITO DE JAIBARAS

MUNICÍPIO:

SOBRAL

VICENTE FERREIRA LINHARES

NETO:05573758357

14:10:12 -03'00'

Assinado de forma digital por VICENTE FERREIRA LINHARES

Dados: 2026.04.06

ASSUNTO:

PLANTA DE SITUAÇÃO

PLANTA DE LAYOUT

ESCALA

1:1000

1:200

PREFEITURA DE SOBRAL

SECRETARIA DA INFRAESTRUTURA

DATA

REVISÃO

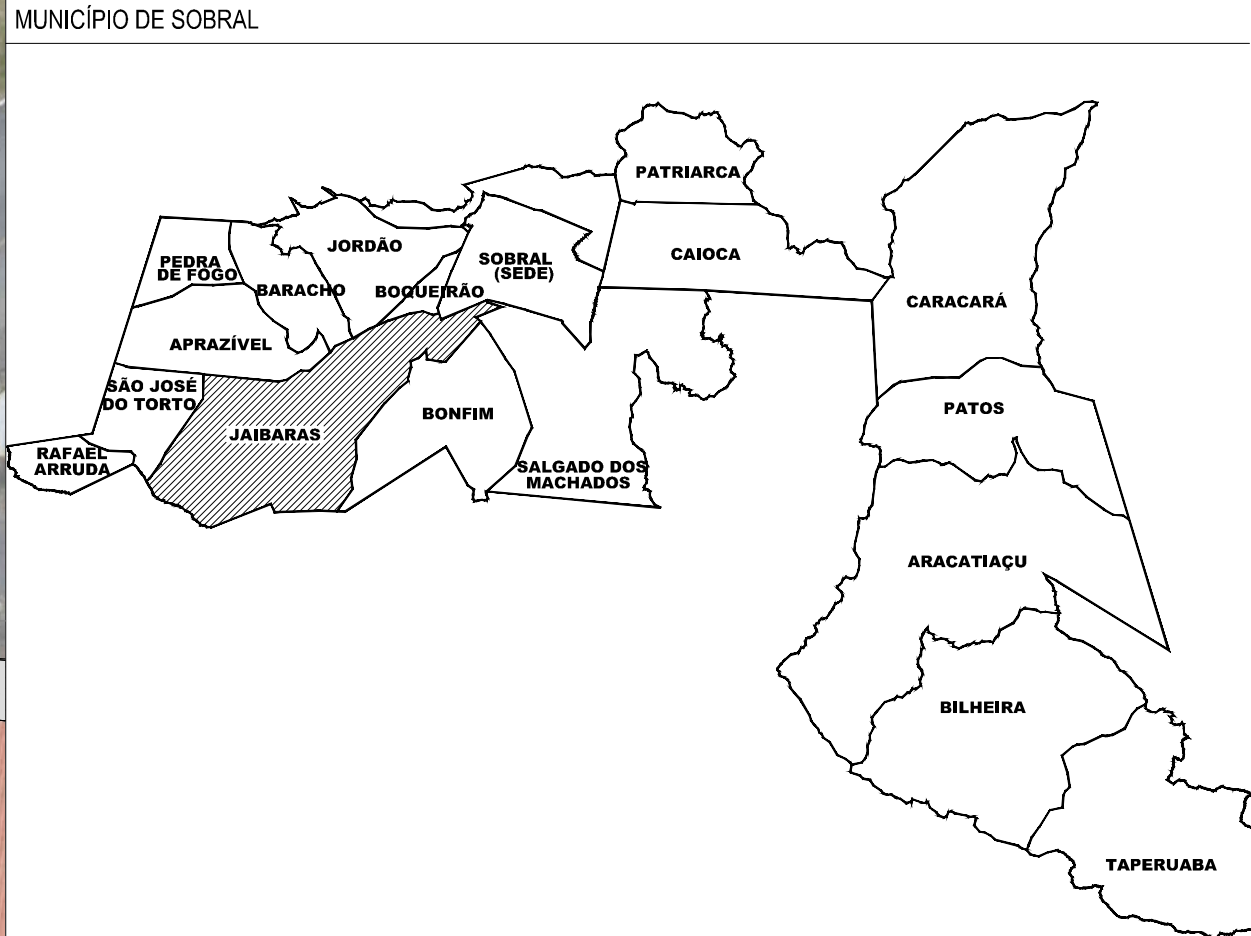
ARQUIVO

PRANCHA 01/03

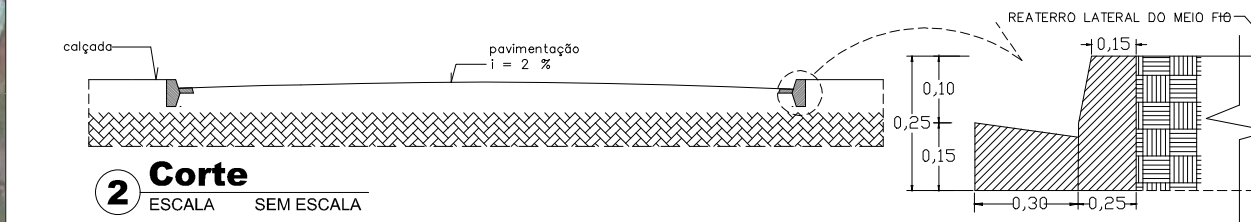
Para consultar, acesse <http://proadi.sobral.ce.gov.br/documento/Eletronico/consultar> e informe o eSIOC: 543



1 **Planta Executiva**
ESCALA 1/250



ÁREA DE PASSOIO A EXECUTAR EM PISO INTERTRAVADO DE CONCRETO TIPO TUDOLINHO, DIM: 20x10 x 4 cm NA COR NATURAL, Fdx=25Mpa PAGNAÇÃO ESCAMA DE PEIXE



SECRETARIA DA INFRAESTRUTURA

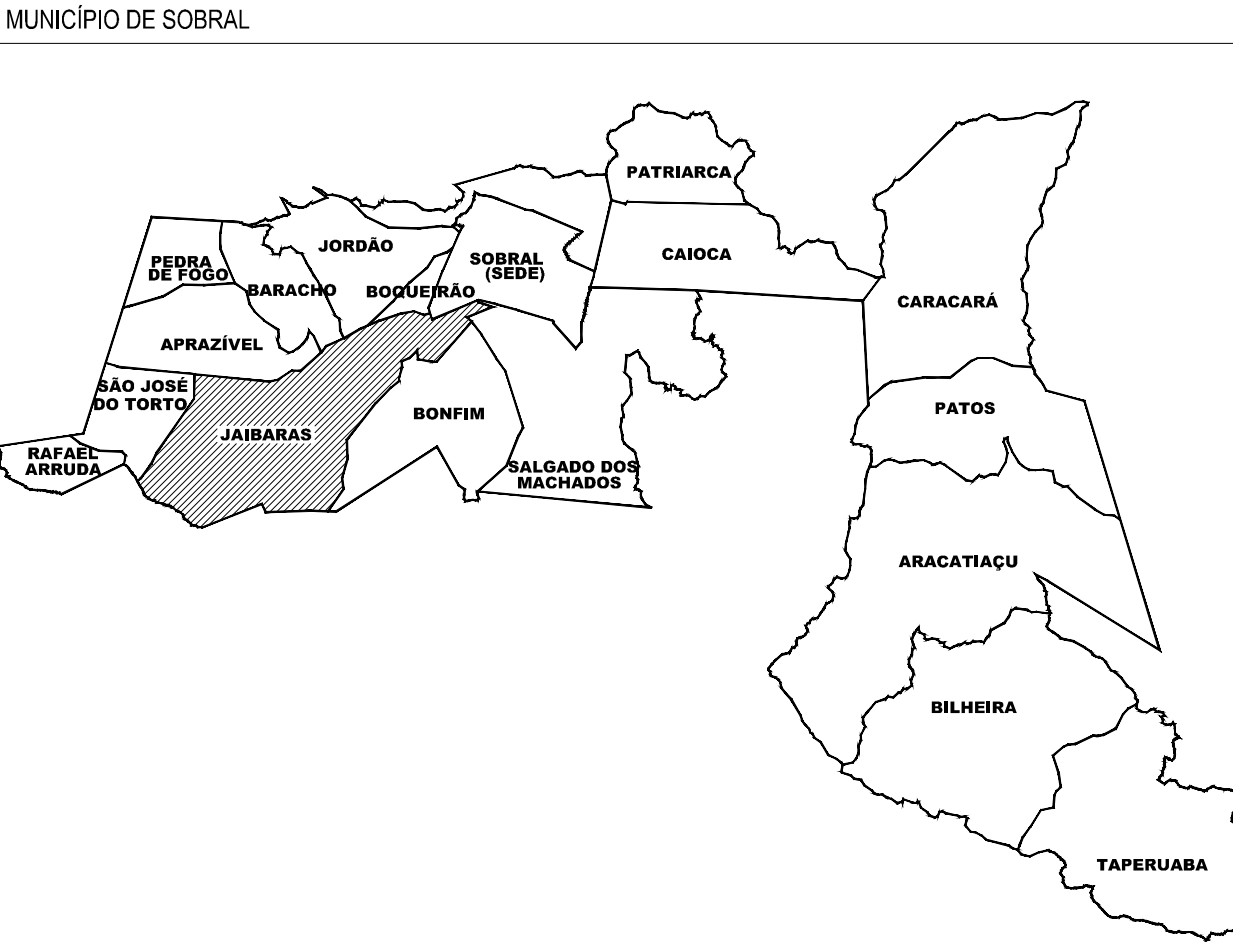
PROJETO: **PROJETO ARQUITETÔNICO**
CONSTRUÇÃO DE PAV. DAS VIAS DE ACESSO À PRAIA DO DISTRITO DE JAIBARAS

INTERESSADO: **PREFEITURA DE SOBRAL**
ENDEREÇO: **DISTRITO DE JAIBARAS**
MUNICÍPIO: **SOBRAL**
LAT: 3°46'36.63"S
LONG: 40°30'10.40"O

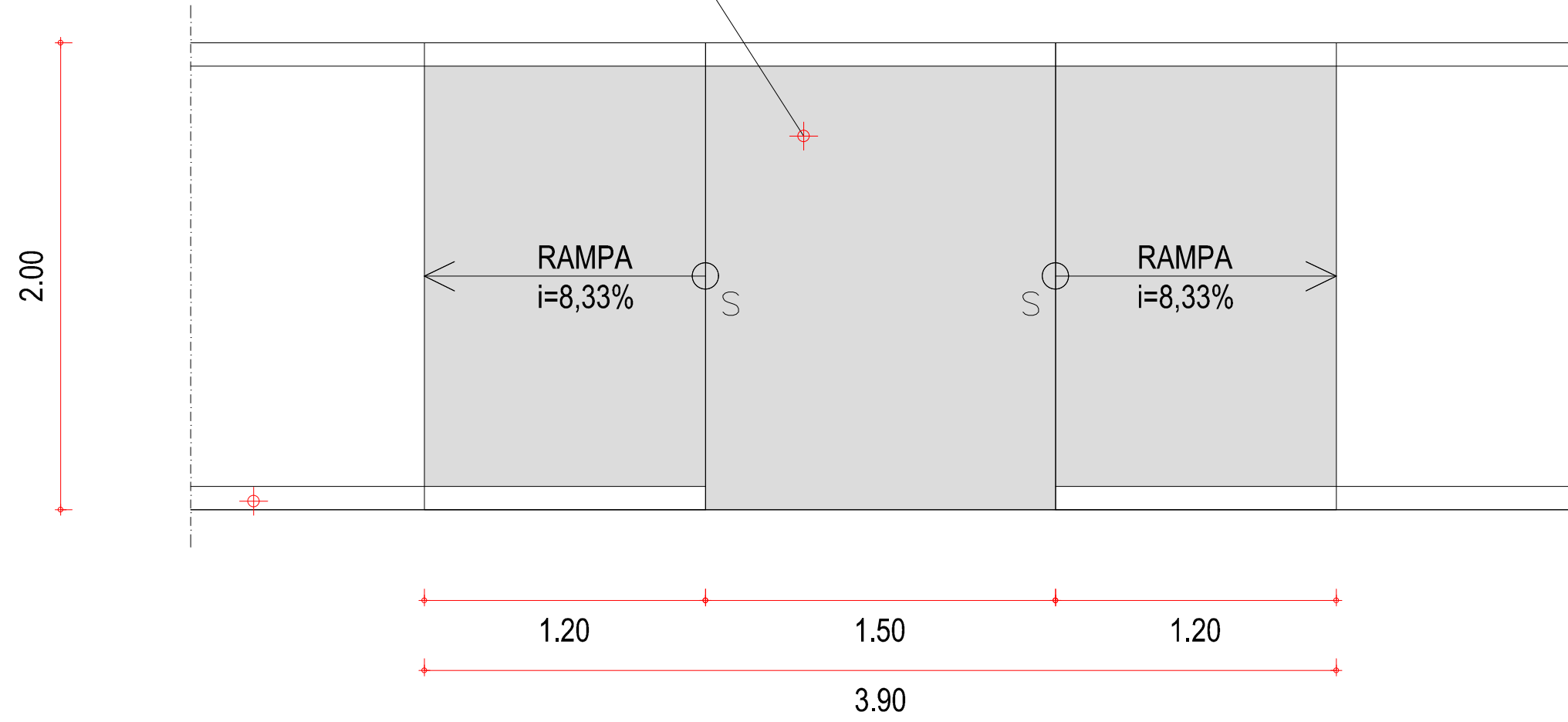


DATA: _____ REVISÃO: _____ ARQUIVO: _____

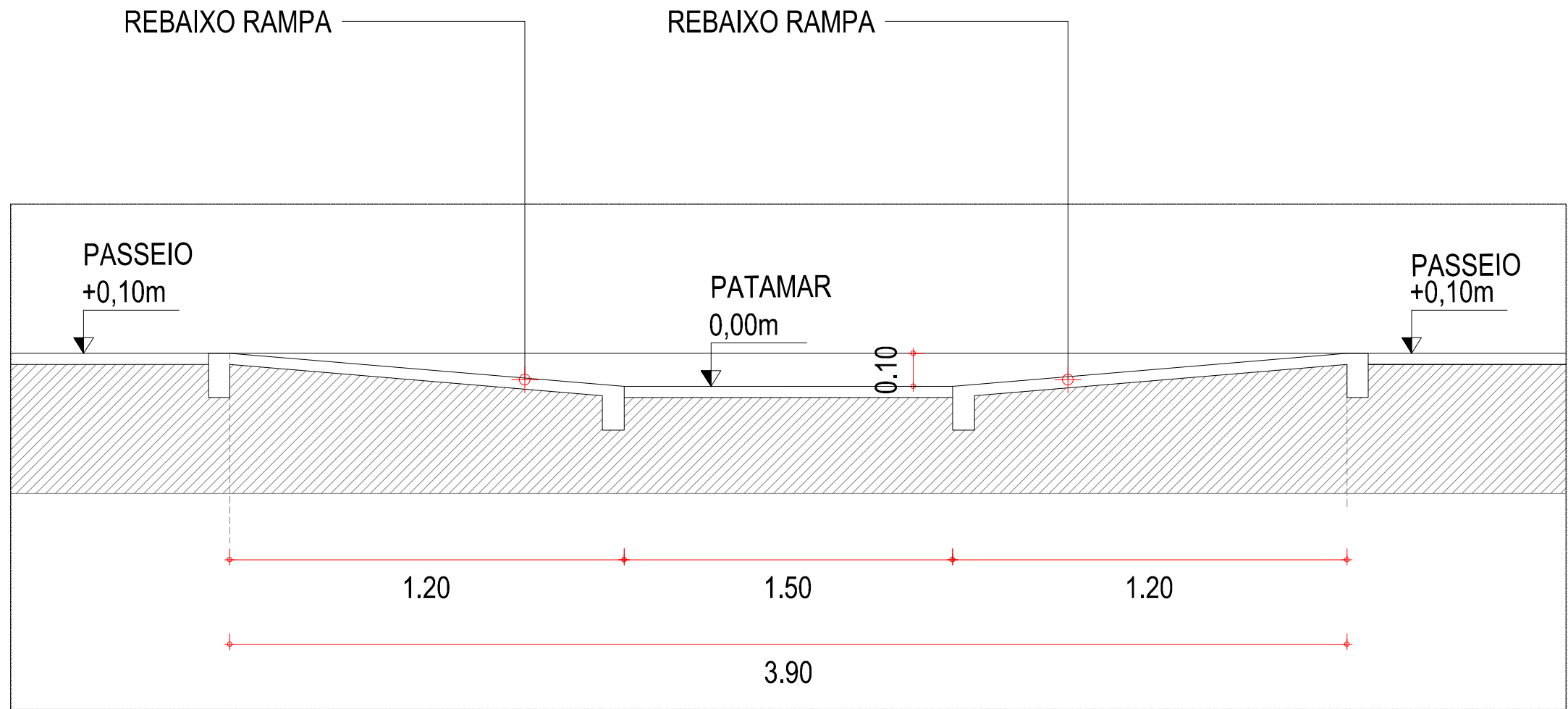
PRANCHA 02/03



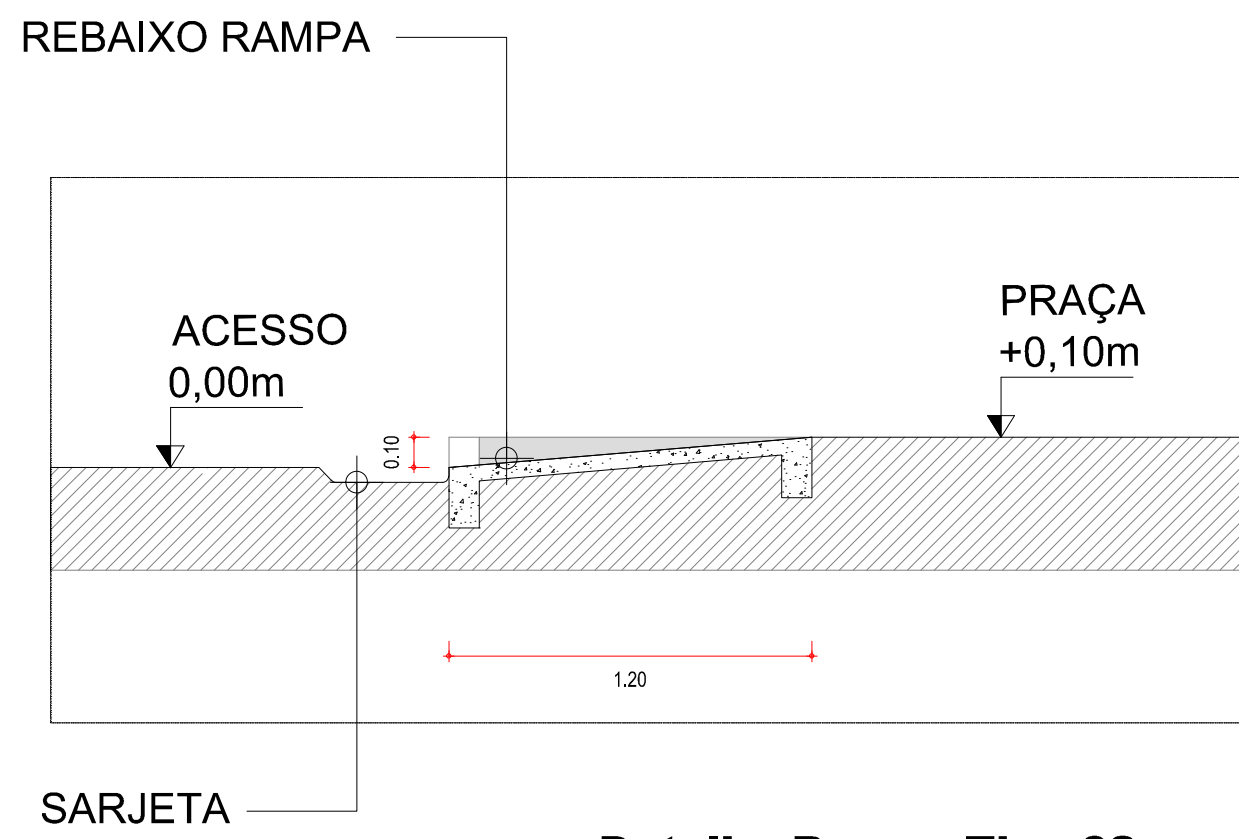
RAMPA EM CONCRETO ARMADO POROSO COM
ACABAMENTO EM TINTA ACRÍLICA DE PISO NA
COR NATURAL



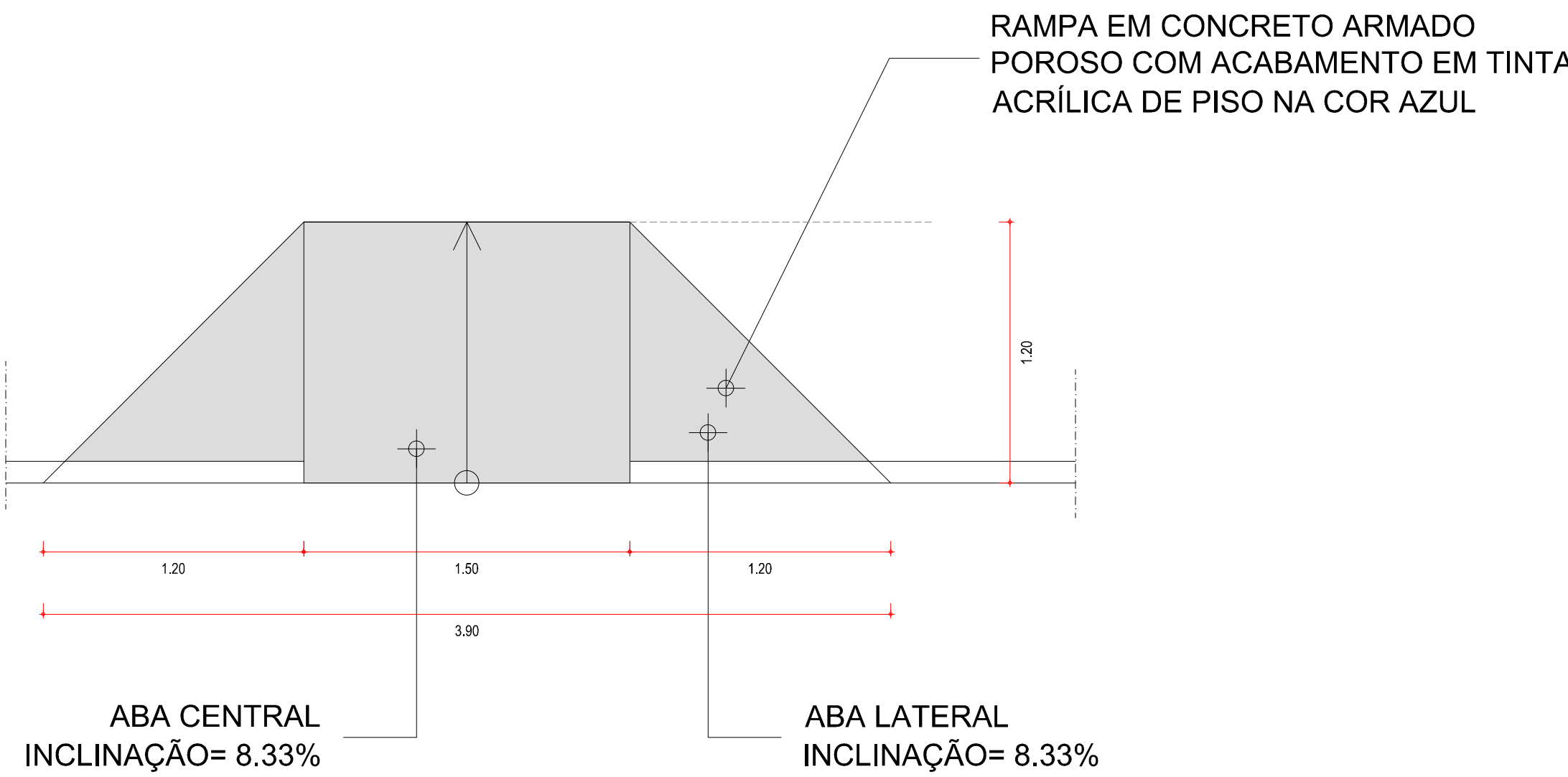
1 Det. 03 Rampa de Acessibilidade Tipo 01
ESCALA 1/25



2 Det. 03 Corte Rampa Acessibilidade Tipo 01
ESCALA 1/25



3 Detalhe Rampa Tipo 02
ESCALA 1/25



4 Detalhe Rampa Tipo 02
ESCALA 1/25

SECRETARIA DA INFRAESTRUTURA

PROJETO:

INTERESSADO:
PREFEITURA DE SOBRAL

ENDEREÇO:
DISTRITO DE JUAÇARA

MUNICÍPIO:
SOBRAL

LAT: 3°46'36.63"S
LONG: 40°30'10.40"O



ASSUNTO:
DETALHES RAMPAS

ESCALA:
1/25

PRANCHAS:
03/03

DATA: _____ REVISÃO: _____ ARQUIVO: _____